

**Stadt Bruchköbel**

**Bebauungsplan  
„Stadtmitte“ – 1. Änderung des Bebauungsplanes `Ortskern  
Bruchköbel`**

---

**Textliche Festsetzungen**

**05. Oktober 2017**

Bearbeitung:  
Dipl.-Ing. Nils Mischorr  
Dipl.-Ing. Ulf Begher  
Dipl.-Ing. Christiane Winter

PLANUNGSGRUPPE DARMSTADT  
Begher, Begher, Lenz, Raabe - Partnerschaftsgesellschaft  
Stadtplaner und Architekten

Alicenstraße 23 64293 Darmstadt  
tel 06151 - 99 500 fax 99 50 22  
mail@planungsgruppeDA.de  
www.planungsgruppeDA.de



# **I. Festsetzungen zur baulichen Nutzung gemäß § 9 Abs. 1 BauGB und BauNVO**

## **1. Art der baulichen Nutzung (§ 9 Abs. 1 Nr. 1 BauGB i.V.m. §§ 1 ff. BauNVO)**

### **1.1 Urbanes Gebiet MU (§ 6a BauNVO)**

Allgemein zulässig sind gemäß § 6a Abs. 2 BauNVO:

- Wohngebäude,
- Geschäfts- und Bürogebäude,
- Einzelhandelsbetriebe, Schank- und Speisewirtschaften sowie Betriebe des Beherbergungsgewerbes,
- sonstige Gewerbebetriebe,
- Anlagen für Verwaltungen sowie für kirchliche, kulturelle, soziale, gesundheitliche und sportliche Zwecke.

Nicht zulässig sind gemäß § 1 Abs. 6 BauNVO

- Vergnügungsstätten,
- sonstige Gewerbebetriebe, die auf Darstellung oder Handlungen mit sexuellem Charakter ausgerichtet sind (z.B. Bordelle, bordellartig betriebene Massagesalons, etc.),
- Tankstellen.

#### **1.1.1 MU/N1**

In den mit MU/N1 gekennzeichneten Gebieten sind die unter MU aufgeführten Nutzungen zulässig.

Zusätzlich wird festgesetzt:

- Im Erdgeschoss an der Straßenseite zur Hauptstraße sind gemäß § 6a Abs. 4 Nr. 1 BauNVO Wohnnutzungen nicht zulässig

### **1.1 Kerngebiet (§ 7 BauNVO i.V.m. § 1 Abs. 5 und 6 BauNVO)**

Allgemein zulässig sind gemäß § 7 Abs. 2 BauNVO:

- Geschäfts-, Büro- und Verwaltungsgebäude,
- Einzelhandelsbetriebe, Schank- und Speisewirtschaften und Betriebe des Beherbergungsgewerbes,
- sonstige nicht wesentlich störende Gewerbebetriebe,
- Anlagen für kirchliche, kulturelle, soziale, gesundheitliche und sportliche Zwecke,
- Wohnungen für Aufsichts- und Bereitschaftspersonen sowie für Betriebsinhaber und Betriebsleiter,

Nicht zulässig sind gemäß § 1 Abs. 5 BauNVO:

- Tankstellen,
- Wohnungen, die nicht zu den oben genannten gehören,
- Vergnügungsstätten,
- Gewerbebetriebe sowie Nutzungen, die der gewerblichen sexuellen Betätigung und Schaustellung dienen.

## **2. Maß der baulichen Nutzung (§ 9 Abs. 1 Nr. 1 BauGB i.V.m. §§ 16 ff. BauNVO)**

### **2.1 Definition Baufeld**

Als Baufeld wird eine zusammenhängende Baugebietsfläche definiert, welche durch eine öffentliche Verkehrsfläche, eine öffentliche Grünfläche und / oder eine Abgrenzungslinie zwischen unterschiedlichen Festsetzungen abgegrenzt wird.

### **2.2 Höhe baulicher Anlagen (§ 16 Abs. 2 und 3 BauNVO i.V.m. § 18 Abs. 1 BauNVO)**

Die Gebäudehöhen (GH) werden per Planeinschrieb festgesetzt.

Als zulässige Gebäudehöhe gilt das Maß vom Höhenbezugspunkt bis zum höchsten Punkt des Gebäudes.

Die Traufhöhe wird gemessen von der Geländeoberkante entlang der Außenwandfläche bis zum Schnittpunkt an der Außenwand mit der Dachhaut.

In den Baufeldern 1 bis 3 dürfen technische Aufbauten wie Antennen, Solaranlagen, Aufzüge, Lüftungsanlagen, Schornsteine die festgesetzte maximal zulässige Gebäudehöhe um bis zu 2,00 m übersteigen.

Der über der öffentlichen Straßenverkehrsfläche festgesetzte Gebäudeüberstand des 1. und 2. Obergeschosses auf dem Baufeld 5 ist mit einer lichten Höhe von mindestens 4,00 m, gemessen ab der Geländeoberkante, auszubilden.

### **2.3 Höhenbezugspunkt (Geländeoberfläche im Sinne von § 2 Abs. 5 HBO)**

Höhenbezugspunkt für die Festsetzungen zur Höhe baulicher Anlagen ist, wie in der Planzeichnung dargestellt (Kanaldeckel in der Straße Innerer Ring), 111,13 m üNN.

Dieser Höhenbezugspunkt ist Geländeoberfläche im Sinne von § 2 Abs. 5 HBO.

### **2.4 Zulässige Grundfläche (§ 9 Abs. 1 Nr. 1 BauGB i.V.m. § 19 Abs. 4 Satz 3 BauNVO)**

In den Baufeldern 1 bis 3 gilt für die zulässige Grundfläche von Garagen und Stellplätzen mit ihren Zufahrten sowie von Nebenanlagen im Sinne des § 14 BauNVO die Kappungsgrenze von 0,8 gemäß § 19 Abs. 4 Satz 2 BauNVO.

In den Baufeldern 1 bis 3 darf die zulässige Grundfläche durch Tiefgaragen mit ihren Zufahrten bis zu einer Grundflächenzahl von 1,0 überschritten werden.

In den Baufeldern 4 und 5 darf die zulässige Grundfläche durch Garagen und Stellplätze mit ihren Zufahrten, Nebenanlagen im Sinne des § 14 BauNVO und Tiefgaragen mit ihren Zufahrten bis zu einer Grundflächenzahl von 1,0 überschritten werden.

## **3. Überbaubare Grundstücksflächen (§ 9 Abs. 1 Nr. 2 BauGB)**

### **Überschreitung der festgesetzten überbaubaren Grundstücksflächen (§ 23 Abs. 2 Satz 3 und Abs. 3 Satz 3 BauNVO)**

Für die Errichtung von aus der Außenwand hervortretenden Vordächern sind Überschreitungen der festgesetzten überbaubaren Grundstücksflächen zulässig:

- entlang der westlichen und nördlichen Gebäudekante innerhalb des Baufeldes 5 bis zu einer Tiefe von 3,00 m,
- entlang der gesamten äußeren Gebäudekanten innerhalb der Baufelder 1 bis 3 bis zu einer Tiefe von 2,00 m.

#### **4. Bauweise (§ 9 Abs. 1 Nr. 2 BauGB)**

Die Bauweise wird per Planeinschrieb festgesetzt.

#### **4.1 Abweichende Bauweise (§ 22 Abs. 4 BauNVO)**

In den mit „a“ gekennzeichneten Baufeldern sind Gebäude im Sinne der offenen Bauweise nach § 22 Abs. 2 BauNVO zulässig; die Gebäudelänge kann 50,00 m überschreiten.

#### **5. Stellung baulicher Anlagen (§ 9 Abs. 1 Nr. 2 BauGB)**

Die festgesetzte Stellung der baulichen Anlagen innerhalb der überbaubaren Fläche ist für die Firstrichtung des Daches maßgebend.

#### **6. Vom Bauordnungsrecht abweichende Maße der Tiefe der Abstandsflächen (§ 9 Abs. 1 Nr. 2a BauGB)**

An den in der Planzeichnung mit AF gekennzeichneten Baulinien beziehungsweise Baugrenzen wird das Maß der Tiefe der Abstandsfläche abweichend von § 6 Abs. 5 HBO gemäß dem jeweils eingeschriebenen Maß festgesetzt.

#### **7. Stellplätze, Garagen und Tiefgaragen (§ 9 Abs. 1 Nr. 4 i.V.m. § 12 Abs. 6 BauNVO)**

In den Baufeldern 1 bis 3 sind Tiefgaragen nur innerhalb der überbaubaren Grundstücksflächen zulässig.

In den Baufeldern 4 bis 6 sind Tiefgaragen innerhalb der mit „Tg“ gekennzeichneten nicht überbaubaren Grundstücksflächen und innerhalb der überbaubaren Grundstücksflächen zulässig.

Tiefgaragen sind nur zulässig, wenn durch eine Erdauflage von mind. 60 cm (inklusive Filter- und Drainageschicht) die Begrünung der Tiefgarage gewährleistet ist.

Oberirdische Stellplätze sind in dem Baufeld 4 nur innerhalb der mit „St“ festgesetzten Fläche zulässig. Ferner sind in der mit „St“ festgesetzten Fläche Anlagen für das Abstellen von Fahrrädern und Tiefgaragenzugänge (Aufzugs- und Treppenanlagen) zulässig.

Oberirdische Stellplätze, oberirdische Einzelgaragen, Gruppen von Einzelgaragen und überdachte Stellplätze (Carports) sind in den Baufeldern 4 bis 6 nicht zulässig. Überdachte Fahrradabstellplätze sind zulässig.

#### **8. Besonderer Nutzungszweck von Flächen**

**hier: Stadtloggia  
(§ 9 Abs. 1 Nr. 9 BauGB)**

Innerhalb der mit „Stadtloggia“ gekennzeichneten überbaubaren Grundstücksfläche des Baufeldes 6 ist nur die Errichtung eines Kolonnadenganges in Form einer von Säulen oder Pfeilern getragenen, seitlich offenen Dachkonstruktion sowie Tiefgaragenzugänge (Aufzugs- und Treppenanlagen) zulässig.

#### **9. Öffentliche Verkehrsflächen Zweckbestimmung: Fußgängerbereich „Platz“ (§ 9 Abs. 1 Nr. 11 BauGB)**

Die als „Platz“ festgesetzte Verkehrsfläche besonderer Zweckbestimmung Fußgängerbereich dient als zentraler Stadtplatz in Form einer Kommunikations-, Aufenthalts- und Veranstaltungsfläche. Ferner dient diese teilweise als Terrassenbereich der angrenzenden Gastronomiebetriebe.

Zulässig sind Veranstaltungen in Form von Märkten oder Kulturfesten bis 22 Uhr. Dies umfasst auch die Außengastronomie.

An bis zu 10 Tagen im Jahr und an nicht mehr als jeweils zwei aufeinander folgenden Wochenenden kann eine Nutzung des Stadthausplatzes durch Veranstaltungen und Außen-gastronomie auch nach 22 Uhr erfolgen.

Innerhalb der Platzfläche sind bauliche Anlagen für die o.g. Nutzungen, wie z.B. Platzmo-biliar, Gestaltungselemente, Sitzgelegenheiten, Pflanzflächen sowie Ausstattungsele-mente für das Spielen von Kindern zulässig. Ferner sind für den Betrieb der Tiefgarage notwendige, über die Geländeoberkante hinausragende Anlagen, zulässig.

#### **10. Führung von Versorgungsleitungen (§ 9 Abs. 1 Nr. 13 BauGB)**

Die Versorgungsleitungen sind unterirdisch zu führen.

#### **11. Grünflächen (§ 9 Abs. 1 Nr. 15 BauGB)**

Auf öffentlichen Grünflächen ist die Anpflanzung von einheimischen und standortgerech-ten Bäumen, Gehölzen und Sträuchern vorzusehen.

#### **12. Mit Geh- und Fahrrecht zu belastende Flächen (§ 9 Abs. 1 Nr. 21 BauGB)**

Das Grundstück mit der Flurstücknummer 60/13 und 85/3, Flur 8, Gemarkung Bruchköbel ist innerhalb der zeichnerisch festgesetzten Fläche „GF“ mit einem Geh- und Fahrrecht zu Gunsten des außerhalb des Geltungsbereichs des Bebauungsplanes gelegenen Flurstücks 84 gleicher Flur und Gemarkung und zu Gunsten der Allgemeinheit zu belasten.

Das Grundstück mit den Flurstücknummern 48/1 und 60/13, Flur 8, Gemarkung Bruchköbel ist innerhalb der zeichnerisch festgesetzten Fläche „Ge“ mit einem mindestens 2 m breiten Gehrecht zu Gunsten der Allgemeinheit zu belasten.

#### **13. Bauliche und sonstige technische Vorkehrungen zur Vermeidung oder Minderung von schädlichen Umwelteinwirkungen i.S.d. Bundesimmissionsschutzgesetzes (§ 9 Abs. 1 Nr. 24 BauGB)**

Für die überbaubaren Grundstücksflächen im Geltungsbereich gilt in allen Geschossen folgendes:

Bei Neu-, Um und Erweiterungsbauten sind auf Grund der durch den Straßen- und Schie-nenverkehr hervorgerufenen Lärmimmissionen für Räume, die dem nicht nur vorüberge-henden Aufenthalt von Personen dienen, bauliche Vorkehrungen zum Lärmschutz zu tref-fen.

Zum Schutz der Aufenthaltsräume gegen Außenlärm ist nachzuweisen, dass die Anfor-derungen an die Luftschalldämmung der Außenbauteile gemäß Ziffer 7 und Tabelle 7 der DIN 4109 Teil 1 „Schallschutz im Hochbau – Mindestanforderungen“, Ausgabe Juli 2016) erfüllt werden. Gemäß DIN 4109 Teil 2 wird bei der Bestimmung des „maßgeblichen Außenlärm-pegels“ der Beurteilungspegel für den Tag herangezogen. Die erforderlichen Lärmpegelbe-reiche sind den nachfolgenden Abbildungen zu entnehmen.

Hiervon kann abgewichen werden, wenn im Zuge der Baugenehmigung nachgewiesen wird, dass sich aufgrund tatsächlicher Baustrukturen vor den Fenstern von schutzbedürfti-gen Aufenthaltsräumen geringere Lärmpegelbereiche als in der Planzeichnung angegeben ergeben.

Des Weiteren wird für in der Nacht zum Schlafen genutzte Räume ab Lärmpegelbereich IV der Einbau schallgedämmter Lüftungseinrichtungen erforderlich.

Die DIN 4109 und die Schalltechnische Untersuchung (Fritz Ingenieure GmbH, Darmstadt Juli 2017) können bei der Stadt Bruchköbel eingesehen werden.

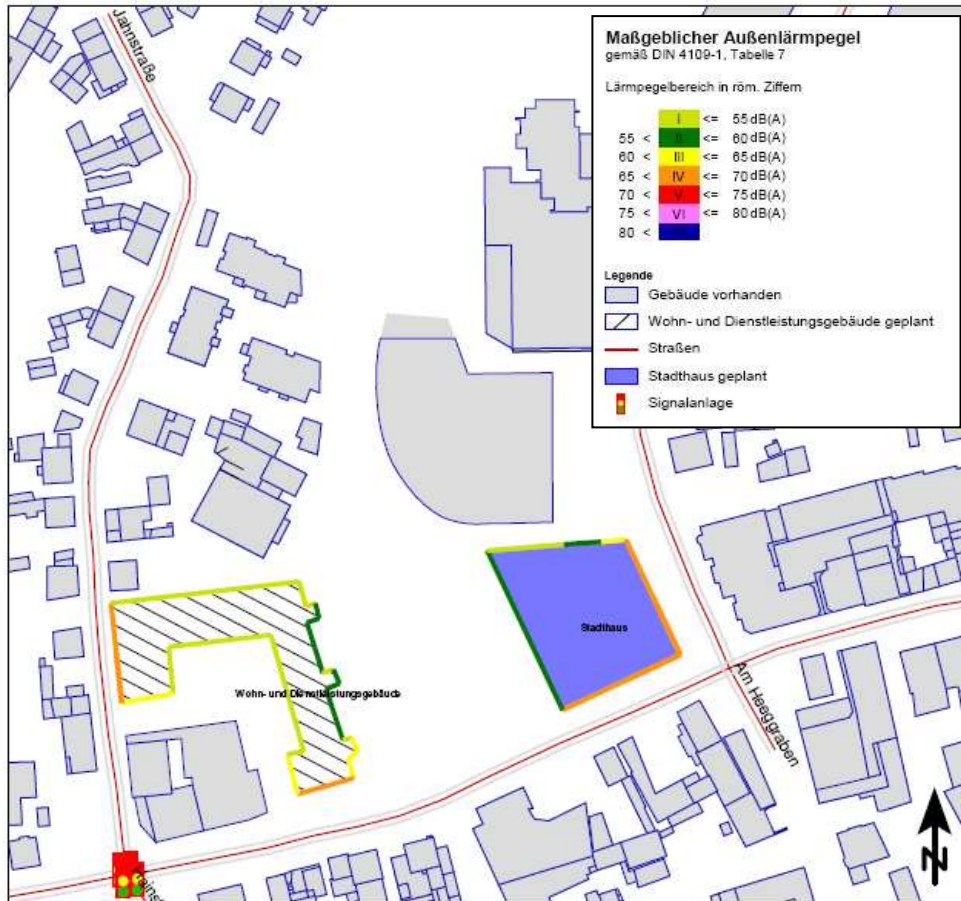


Abbildung 1: Lärmpegelbereiche Erdgeschoss

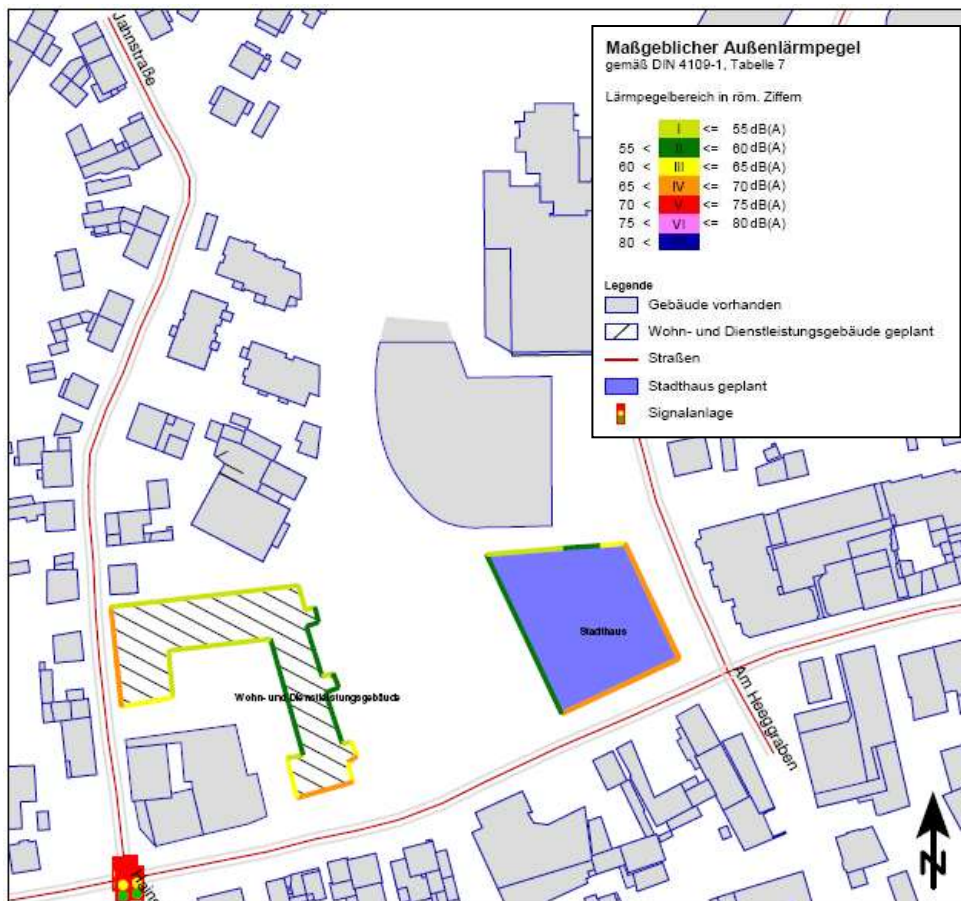


Abbildung 1: Lärmpegelbereiche 1. Obergeschoss

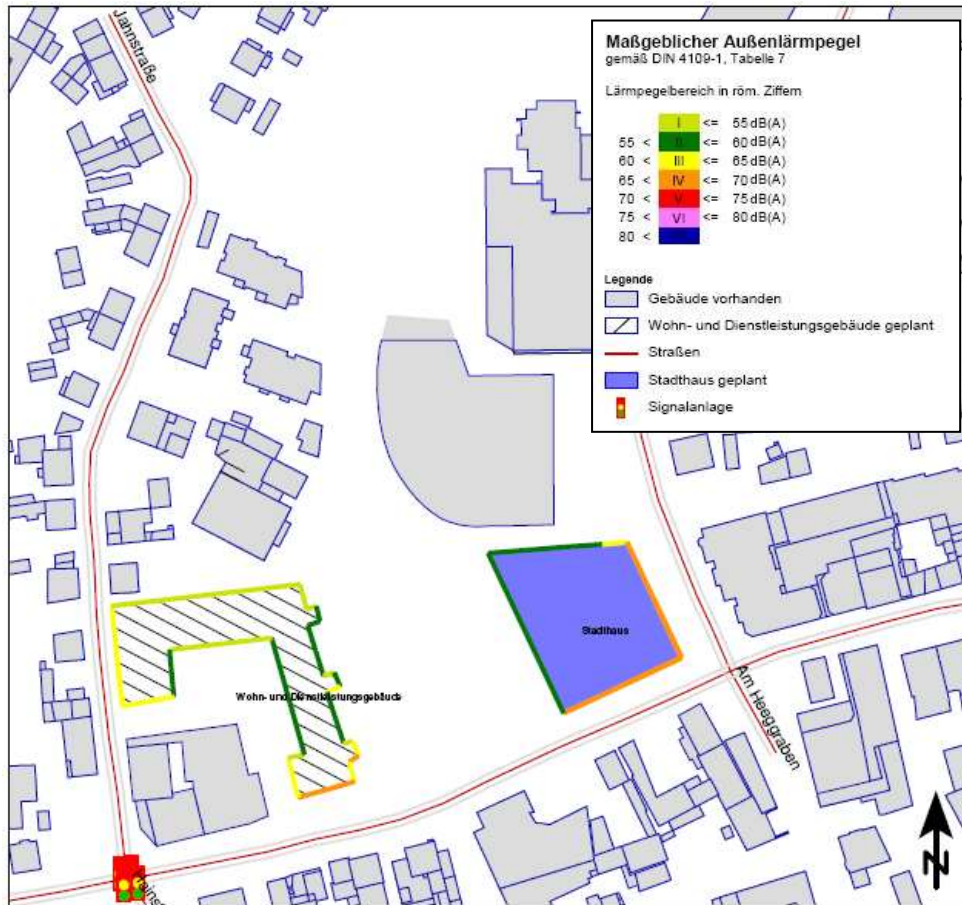


Abbildung 2: Lärmpegelbereiche 2. Obergeschoss

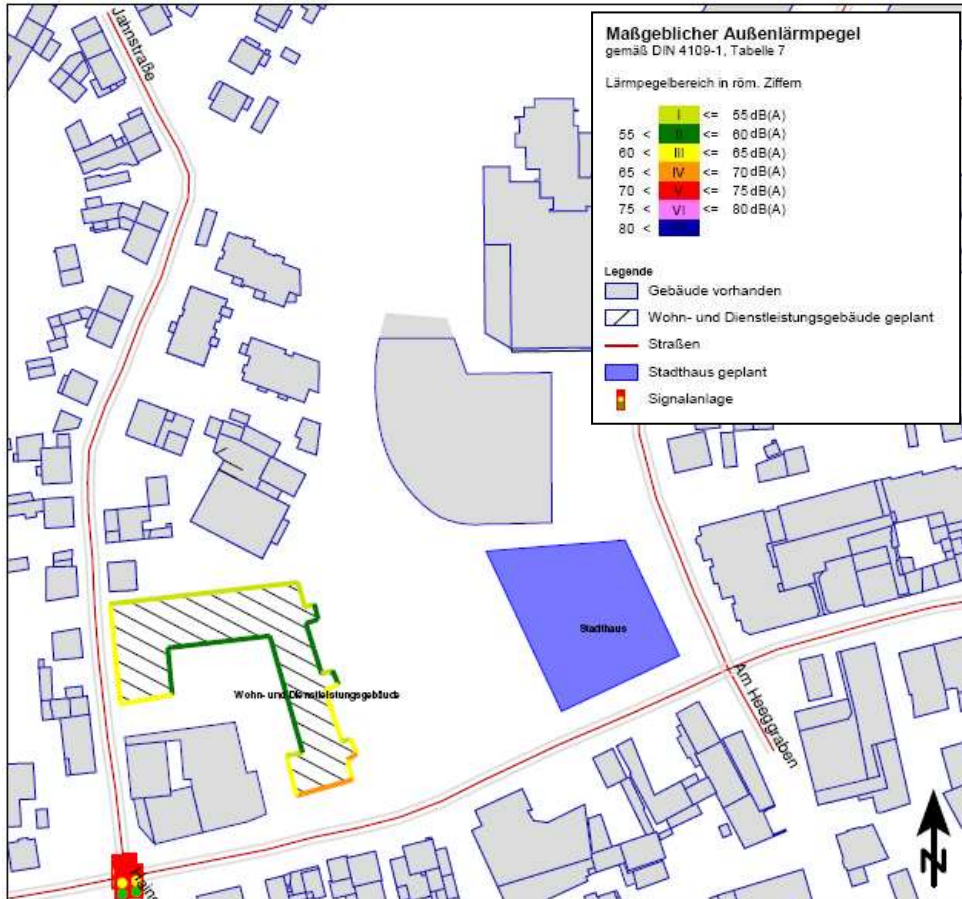


Abbildung 3: Lärmpegelbereiche 3. Obergeschoss



## **14. Flächen zum Anpflanzen von Bäumen, Sträuchern und sonstigen Bepflanzungen (§ 9 Abs. 1 Nr. 25a BauGB)**

### **14.1 Umgrenzung Flächen zum Anpflanzen von Bäumen, Sträuchern und sonstigen Bepflanzungen**

Für die innerhalb der Umgrenzung von „Flächen zum Anpflanzen von Bäumen, Sträuchern und sonstigen Bepflanzungen“ gekennzeichneten Flächen wird festgesetzt:

Die Fläche ist in einem offenen Charakter entsprechend der angrenzenden öffentlichen Parkanlage gärtnerisch zu gestalten und zu bepflanzen. Entlang des Gewässers sind standortgerechte Gehölze zu verwenden.

Innerhalb dieser Flächen sind als versiegelte / teilversiegelte oder nicht begrünte Flächen nur die für den Betrieb der Tiefgarage notwendigen oberirdischen Aufzugs- und Treppenanlagen bis zu einer Größe von 30 m<sup>2</sup> und Zuwegungen zulässig.

Auf Flächen zum Anpflanzen von Bäumen, Sträuchern und zur sonstigen Bepflanzung ist die Anpflanzung von einheimischen und standortgerechten Bäumen, Gehölzen und Sträuchern vorzusehen.

### **14.2 Grundstücksbepflanzung**

Die nicht überbauten und nicht befestigten Flächen der Baugrundstücke sind zu begrünen, gärtnerisch anzulegen und zu pflegen.

### **14.3 Anpflanzen von Bäumen**

An den in der Planzeichnung dargestellten Standorten (Standortempfehlung) sind heimische und standortgerechte Laubbäume (Qualität: mindestens dreimal verpflanzt, Mindeststammumfang 16 bis 18 cm in einem Meter Höhe über Terrain gemessen) zu pflanzen.

Die Bäume sind in unbefestigten, begrünten Baumscheiben oder Pflanzstreifen von mindestens 6 m<sup>2</sup> Fläche und einem durchwurzelbaren Raum von mindestens 12 m<sup>3</sup> zu pflanzen.

Von den dargestellten Pflanzstandorten kann geringfügig abgewichen werden.

### **14.4 Tiefgaragenbegrünungen**

Tiefgaragen und andere bauliche Anlagen unterhalb der Geländeoberfläche, die nicht durch oberirdische bauliche Anlagen überdeckt sind und nicht unterhalb der Verkehrsfläche besonderer Zweckbestimmung „Fußgängerbereich“ und „Verkehrsberuhigter Bereich“ liegen, sind mit einer Vegetationstragschicht von mind. 60 cm Stärke (inklusive Filter- und Drainageschicht) zu überdecken und zu begrünen.

### **14.5 Dachbegrünungen**

Die Dachflächen von Flachdächern sind zu mindestens 70% zu begrünen. Die Begrünung ist dauerhaft zu erhalten. Die Vegetations- und Dränschicht muss eine Gesamtstärke von mindestens d = 10 cm aufweisen.

## **15. Erhaltung von Bäumen, Sträuchern und sonstigen Bepflanzungen (§ 9 Abs. 1 Nr. 25b BauGB)**

### **15.1 Bäume**

Die bestehenden Bäume innerhalb der als private und öffentliche Grünfläche gekennzeichneten Flächen sind dauerhaft zu erhalten.

Diese zum Erhalt festgesetzten Bäume sind während der Baumaßnahmen durch geeignete Schutzmaßnahmen zu schützen. Beschädigte Gehölze sind fachgerecht zu behandeln. Abgängige Gehölze sind durch Arten ähnlicher Wuchsordnung und -größe oder durch heimische standortgerechte Laubgehölze zu ersetzen.

## **II. Bauordnungsrechtliche Festsetzungen gem. § 9 Abs. 4 BauGB und § 81 HBO**

### **16. Dächer (§ 81 Abs. 1 Nr. 1 HBO)**

#### **16.1 Flachdächer**

Innerhalb der mit „FD“ bezeichneten Baufelder sowie auf der überbaubaren Grundfläche mit dem besonderen Nutzungszweck „Stadtloggia“ sind ausschließlich Flachdächer und flach geneigte Dächer bis zu einer maximalen Dachneigung von 5° zulässig.

#### **16.2 Satteldächer**

Innerhalb des mit „SD“ bezeichneten Baufeldes 5 sind ausschließlich Satteldächer von einer Neigung zwischen 25° bis 50° zulässig.

### **17. Werbeanlagen (§ 81 Abs. 1 Nr. 1 HBO)**

Werbeanlagen in beweglicher, veränderlicher, blinkender und reflektierender Form sind unzulässig.

Werbeanlagen und Firmenschriftzüge an Gebäuden sind nur bis zu einer Größe von 10,00 m<sup>2</sup> je Betrieb und nur an der Stätte der Leistung zulässig.

Freistehende Werbeanlagen sind nur bis zu einer Höhe von 2,00 m über dem Höhenbezugspunkt zulässig; dabei darf die Werbefläche 5,00 m<sup>2</sup> nicht übersteigen.

### **18. Grundstücksfreiflächen Einkaufsmarkt**

Flächen, die mit Einkaufswagen, Hubwagen oder vergleichbaren Geräten/Fahrzeugen befahren werden, sind fugenfrei aus glattem, lärmindernden Belägen herzustellen

### **19. Einfriedungen (§ 81 Abs. 1 Nr. 3 HBO)**

Einfriedungen für die private Grundstücksabgrenzung sind nur in den Baufeldern 1 bis 3 sowie in den als private Grünflächen mit der Zweckbestimmung „Gärten“ gekennzeichneten Flächen zulässig. Sie sind nicht als Mauer auszuführen.

### **20. Abfall- und Wertstoffbehälter (§ 81 Abs. 1 Nr. 3 HBO)**

Stellplätze für bewegliche Abfall- und Wertstoffbehälter sind entweder in die jeweiligen Gebäude zu integrieren oder durch Anpflanzungen mit Schnitthecken oder Laubsträuchern zu begrünen bzw. durch Pergolen abzuschirmen.

### **III. Kennzeichnungen und nachrichtliche Übernahmen gemäß § 9 Abs. 5 und 6 BauGB**

#### **21. Flächen, bei deren Bebauung besondere bauliche Vorkehrungen gegen äußere Einwirkungen oder bei denen besondere bauliche Sicherungsmaßnahmen gegen Naturgewalten (hier: hohe Grundwasserstände und Überschwemmungsgebiet) erforderlich sind**

##### **21.1 Grundwasserschutz**

Bei unterkellelter Bauweise ist im Untersuchungsgebiet generell eine Ausbildung der Untergeschosse (Tiefgarage, Keller) als geschlossene Wannen gemäß DIN 18195 Teil 6 („Abdichtungen gegen von außen drückendes Wasser“) erforderlich. Es wird die Ausführung aus WU-Beton ("weiße Wanne"), gemäß dem allgemeinen Regelwerk für Betonbau DIN 1045 / DIN EN 206-1 und der WU-Richtlinie [12] empfohlen. Unterkellerte Bauvorhaben sind nach [12] in die Beanspruchungsklasse 1 (drückendes Wasser) einzuordnen. Bei der statischen Bemessung ist auch der Auftrieb resultierend aus der Lage unterhalb des Grundwassers zu berücksichtigen. Diesbezüglich ist der Bemessungswasserspiegel zu ermitteln/festzulegen.

Für große Teile des Plangebietes liegt eine Baugrundbeurteilung als orientierende Umwelt- und Abfalltechnische Untersuchung (Hydrodata GmbH, Oberursel 2012) vor. Für eine konkrete Baumaßnahme ist eine Detailerkundung des Baugrunds erforderlich. Die orientierende Umwelt- und Abfalltechnische Untersuchung kann bei der Stadt Bruchköbel eingesehen werden.

##### **21.2 Überschwemmungsgebiet**

Ein Teilbereich des Geltungsbereiches des Bebauungsplanes liegt in dem amtlich festgesetzten Überschwemmungsgebiet des Krebsbaches. Daher erfolgt die Kennzeichnung als Überschwemmungsgebiet.

Innerhalb des Überschwemmungsgebietes sind geeignete bautechnische Maßnahmen vorzusehen, um den Eintrag von wassergefährdenden Stoffen bei Überschwemmungen zu verhindern und alle nach dem Stand der Technik möglichen Vorkehrungen zur Gefahrenabwehr und zur Vorsorge für den Hochwasserfall zu treffen.

## **IV. Hinweise und Empfehlungen**

### **22. Satzung über die Oberflächenwasserrückhaltung der Stadt Bruchköbel**

Die jeweils gültige Satzung über die dezentrale Rückhaltung des Oberflächenwassers der Stadt Bruchköbel ist zu beachten.

### **23. Bodendenkmäler**

Wenn bei Erdarbeiten Bodendenkmäler bekannt werden, so ist dies dem Landesamt für Denkmalpflege, hessenArchäologie, oder der Unteren Denkmalschutzbehörde unverzüglich anzuzeigen (§ 21 HDSchG). In diesen Fällen kann für die weitere Fortführung des Vorhabens eine denkmalschutzrechtliche Genehmigung nach § 16 HDSchG erforderlich werden.

Es ist davon auszugehen, dass durch die Bebauung Kulturdenkmäler im Sinne von § 2 Abs. 2 HDSchG (Bodendenkmäler) zerstört werden. Daher müssen Bodeneingriffe archäologisch begleitet werden, um das Kulturgut zu dokumentieren und zu sichern (§ 18 Abs. 5 HDSchG). Ausgehend von den Befunden dieser Baubegleitung können flächige Grabungsmaßnahmen notwendig werden.

### **24. Erdarbeiten**

Bei Erdarbeiten ist vor allem im öffentlichen Straßenraum auf vorhandene Leitungen von Versorgungsträgern zu achten. Insbesondere bei Bauvorhaben, Überbauungen und Anpflanzung von Bäumen ist mit den jeweiligen Leitungsträgern Rücksprache zu halten.

### **25. Bodenschutz**

Bei allen Maßnahmen, die einen Eingriff in den Boden erfordern, ist auf sensorische Auffälligkeiten zu achten. Werden solche Auffälligkeiten des Untergrundes festgestellt, die auf das Vorhandensein von schädlichen Bodenveränderungen hinweisen, ist umgehend das Regierungspräsidium Darmstadt, Abteilung Arbeitsschutz und Umwelt Frankfurt, Dezernat IV-F-41.1 zu informieren.

### **26. Kampfmittelbelastung und -räumung**

Sollten im Zuge der Baumaßnahmen Munition oder kampfmittelverdächtige Gegenstände zu Tage treten, ist die Arbeit unverzüglich einzustellen, die Fundstelle abzusichern und die Polizei bzw. der Kampfmittelräumdienst in Darmstadt zu verständigen (Regierungspräsidium Darmstadt, Kampfmittelräumdienst des Landes Hessen, Luisenplatz 2, 64283 Darmstadt, Tel. 06151-12-0).

### **27. Grundwassermessstellen**

Es muss sichergestellt sein, dass die Grundwassermessstellen erhalten bleiben oder in Abstimmung mit dem Main-Kinzig-Kreis fachgerecht zurückgebaut und im Nahbereich Ersatzmessstellen eingerichtet werden. Der Bestand der Messstellen muss im Falle einer örtlichen Verlegung auf Privatgrundstücke oder im Falle der Veräußerung städtischer Grundstücke durch eine entsprechende Baulasteintragung gesichert werden.

### **28. Artenschutz**

Um eine Schädigung der Fortpflanzungsstätten von freibrütenden Arten zu vermeiden, sind Rodungsarbeiten auf die Periode außerhalb der Brutzeiten (30.9. – 28.02. gemäß § 39 BNatSchG) zu beschränken.

Unmittelbar vor den anstehenden Arbeiten ist im Rahmen einer Begehung durch einen Fachgutachter zu prüfen, ob im Bereich der Rodungsflächen sowie an den zum Abriss vorgesehenen Gebäuden Fortpflanzungsstätten betroffen sind. Sollte dies der Fall sein, sind

in Absprache mit der zuständigen Naturschutzbehörde geeignete Rettungsmaßnahmen einzuleiten.

## 29. Wasserrechtliche Erlaubnisse

Im Untersuchungsgebiet ist wegen der Nähe zum Vorfluter (Krebsbach) grundsätzlich mit Grund- bzw. Schichtwasser zu rechnen, das ggf. mit dem Krebsbach in hydraulischer Verbindung steht. Bei zukünftigen Baumaßnahmen ist bei Unterkellerungen mit zuströmendem Wasser in den Baugruben zu rechnen, weshalb eine Wasserhaltung bzw. ein wasserrückhaltender Verbau erforderlich sein wird.

Soweit Grundwasserhaltungsmaßnahmen erforderlich werden, ist durch den Bauherrn eine wasserrechtliche Erlaubnis bei der Unteren Wasserbehörde des Main-Kinzig-Kreises zu beantragen.

Für die Einleitung des auf den Grundstücken anfallenden Niederschlagswassers in den Krebsbach ist gleichfalls eine wasserrechtliche Erlaubnis bei der Unteren Wasserbehörde zu beantragen.

Die Umgestaltung bzw. Errichtung oder Veränderung baulicher Anlagen und des Gewässers erfordern in jedem Einzelfall eine wasserrechtliche Genehmigung durch die Abteilung Wasser- und Bodenschutz des Main-Kinzig-Kreises. Es wird auf die Anforderungen nach §§ 36, 68 und 78 Abs. 3 Wasserhaushaltsgesetz hingewiesen, deren Vorgaben bei Antragstellung verbindlich zu berücksichtigen sind.

## V. Artenempfehlungen

### Bäume

Acer platanoides		Spitzahorn
Acer pseudoplatanus		Bergahorn
Aesculus hippocastanum		Roskastanie
Alnus glutinosa		Erle
Carpinus betulus		Hainbuche
Prunus serrulata		Zierkirschen
Quercus petraea		Traubeneiche
Quercus robur	Stieleiche	
Pyrus communis		Wildbirne
Salix species		Weide
Sorbus aucuparia		Eberesche
Tilia cordata		Winterlinde

### Sträucher 2xv 60-100 (Mindestgröße)

Acer campestre	Feldahorn
Corylus avellana	Hasel
Carpinus betulus	Hainbuche
Crataegus monogyna	Weißdorn
Cornus sanguinea	Hartriegel
Ligustrum vulgare	Liguster
Malus sylvestris	Holzapfel
Pyrus pyraeaster	Wildbirne
Rosa canina	Hundsrose
Rhamnus cathartica	Kreuzdorn
Sambucus nigra	Holunder
Viburnum opulus	Schneeball